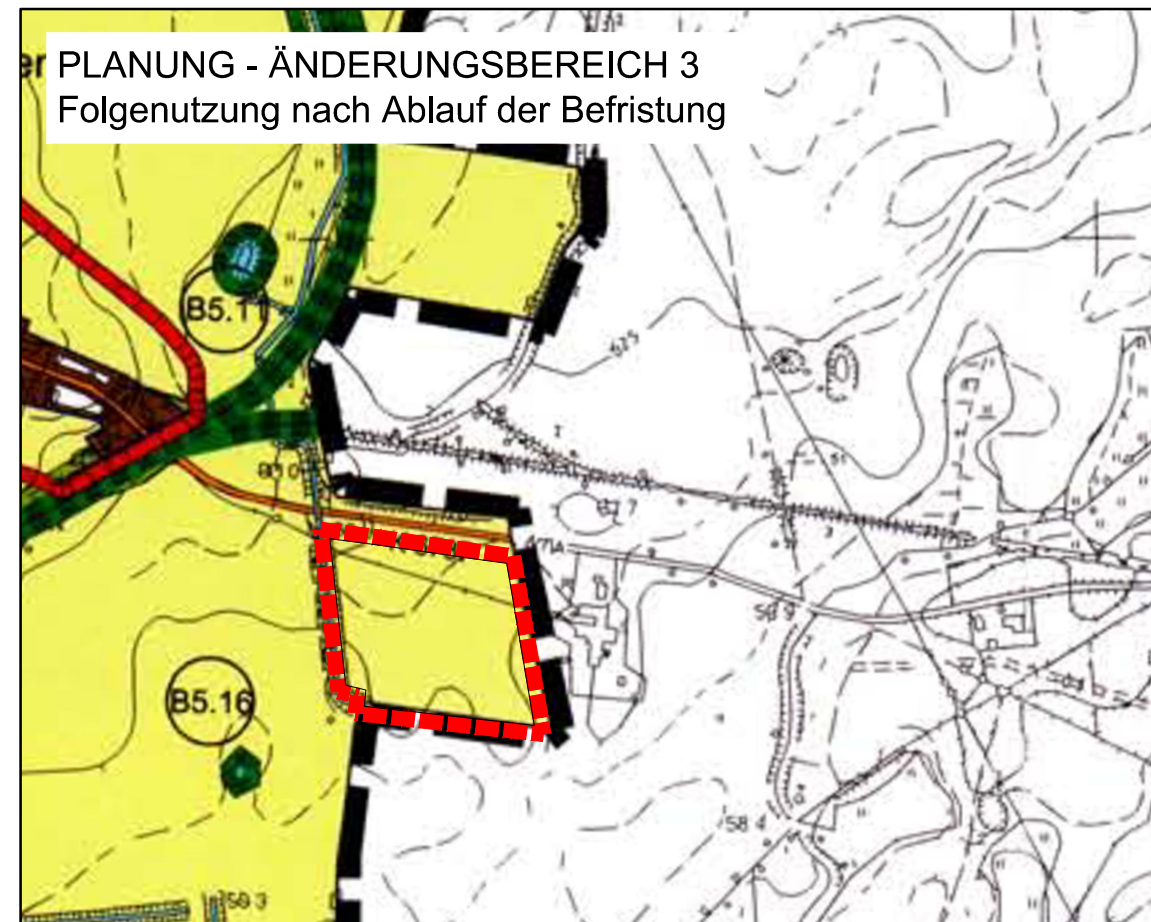
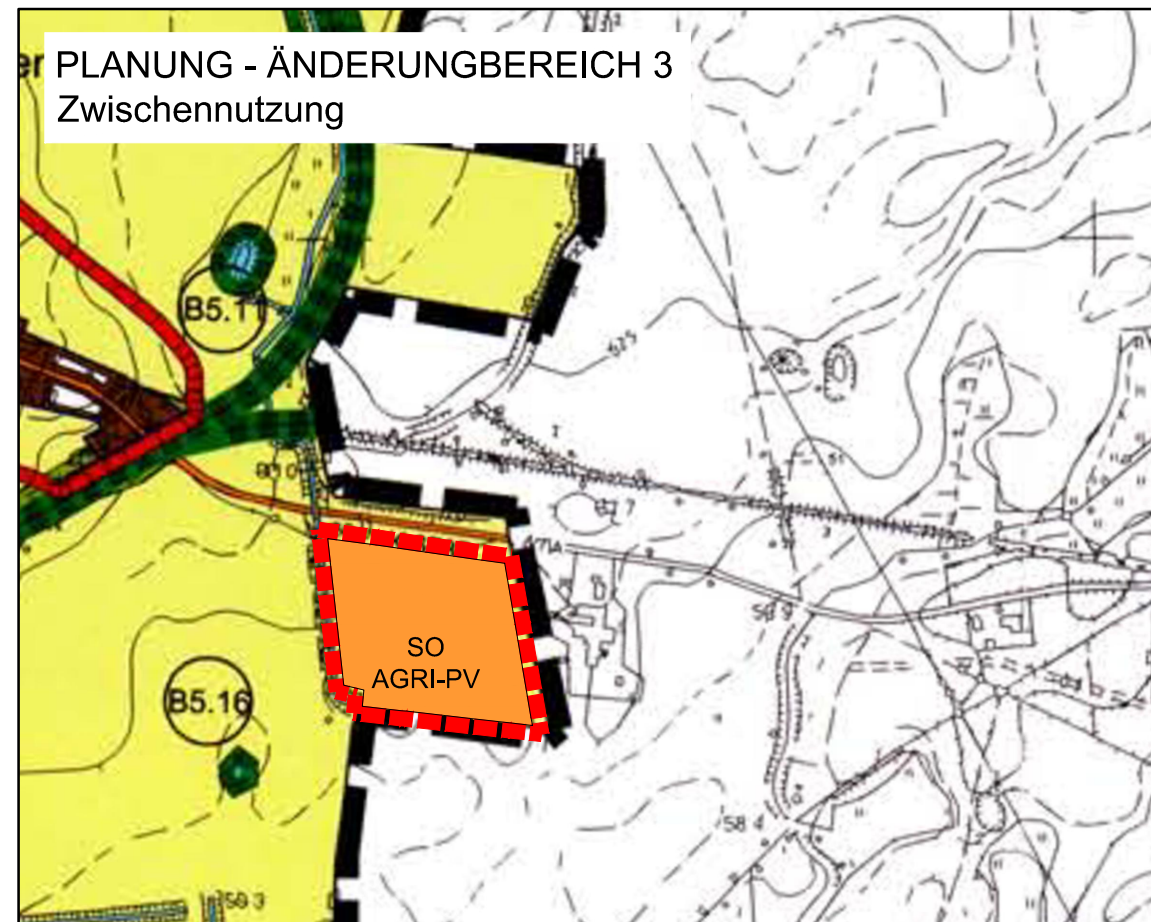
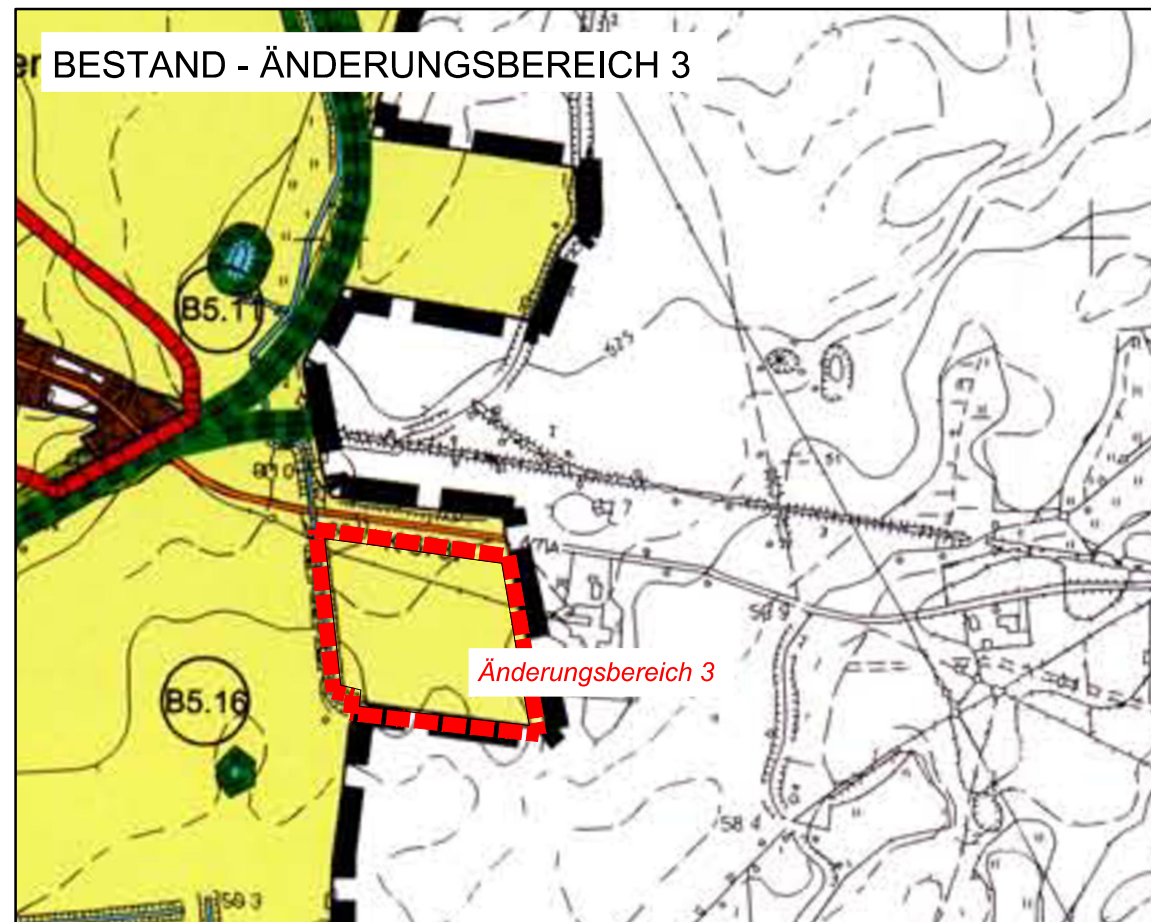
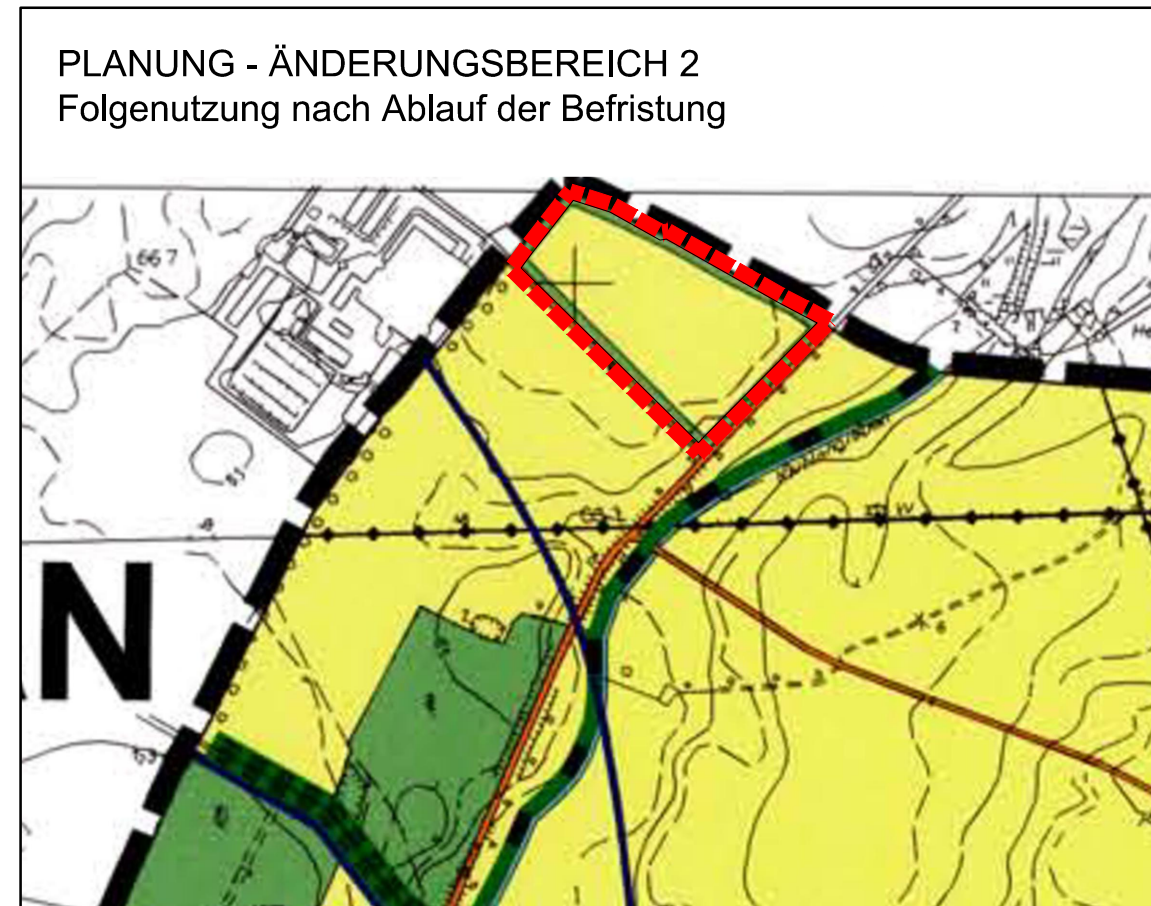
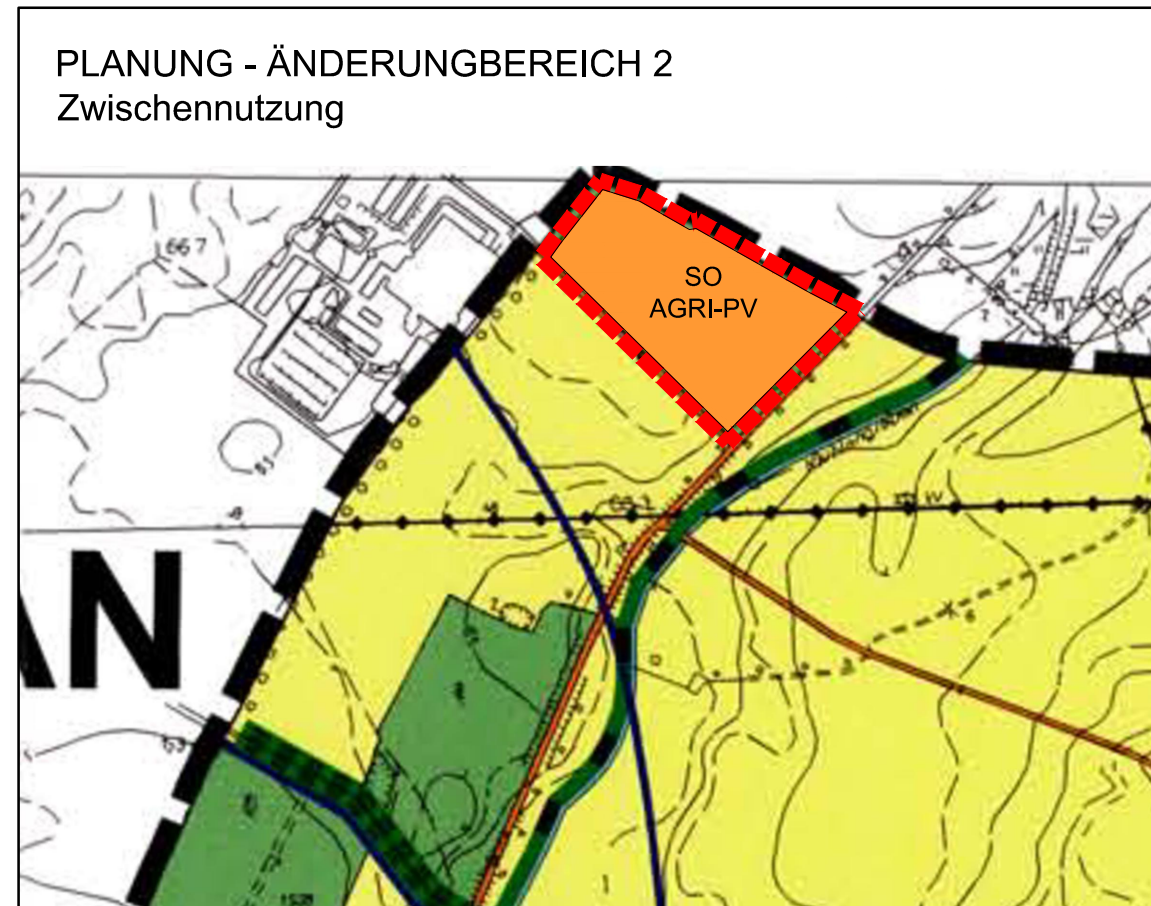
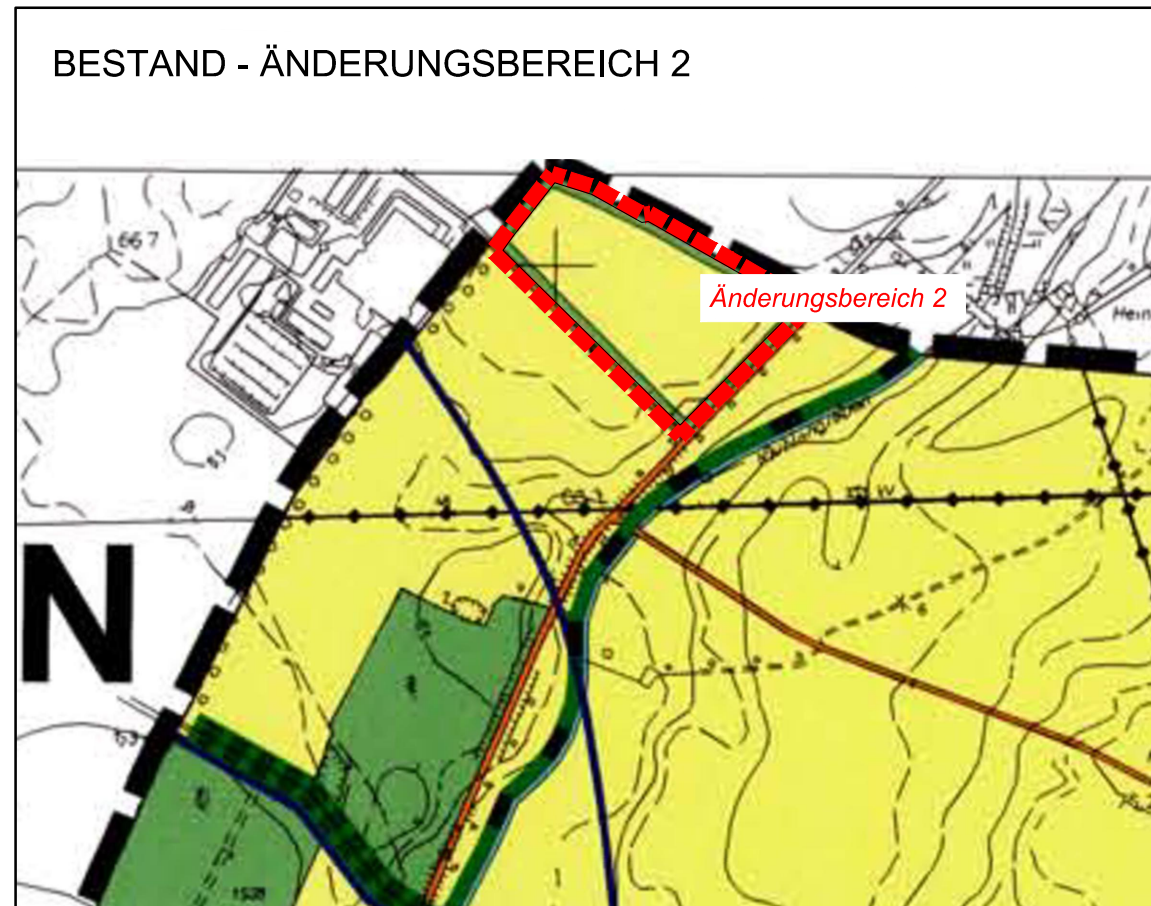
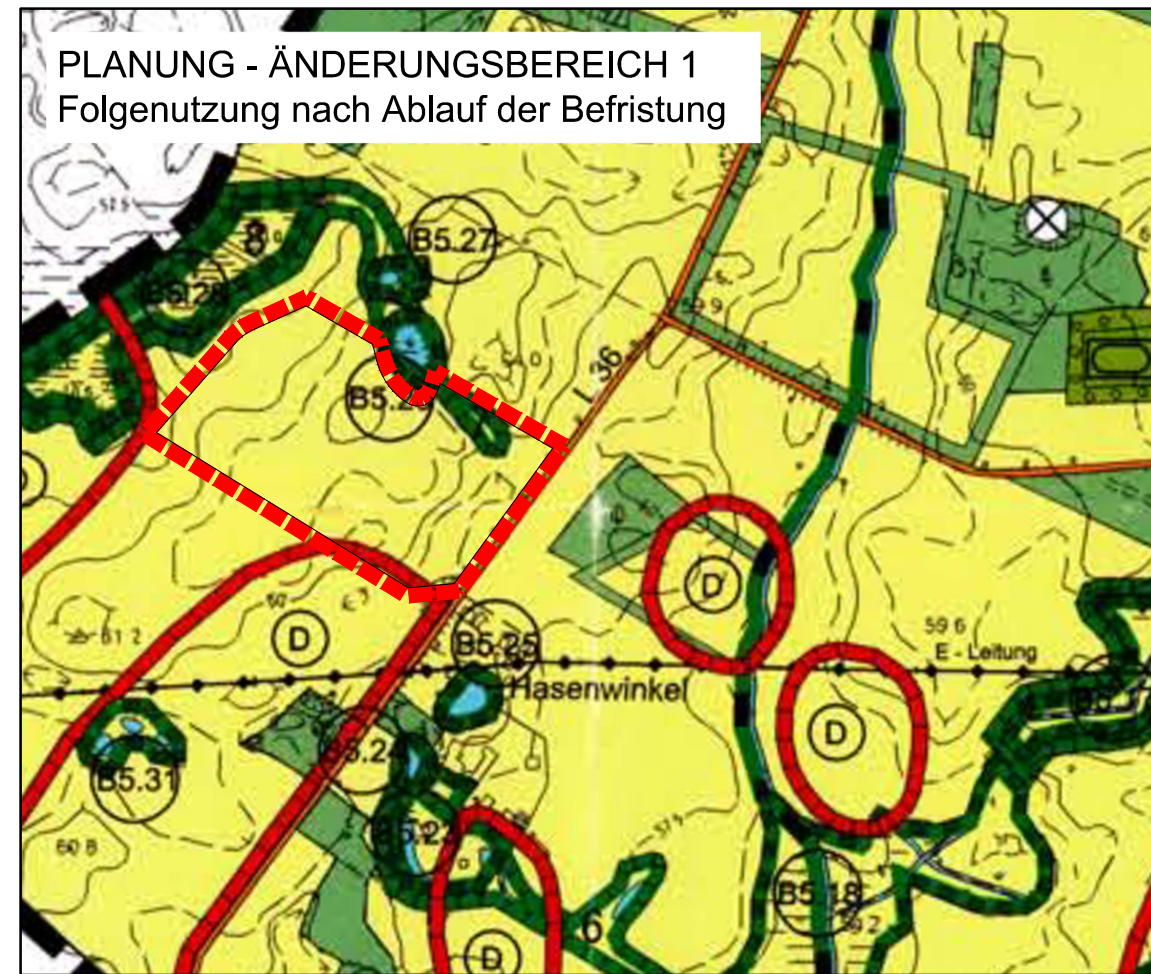
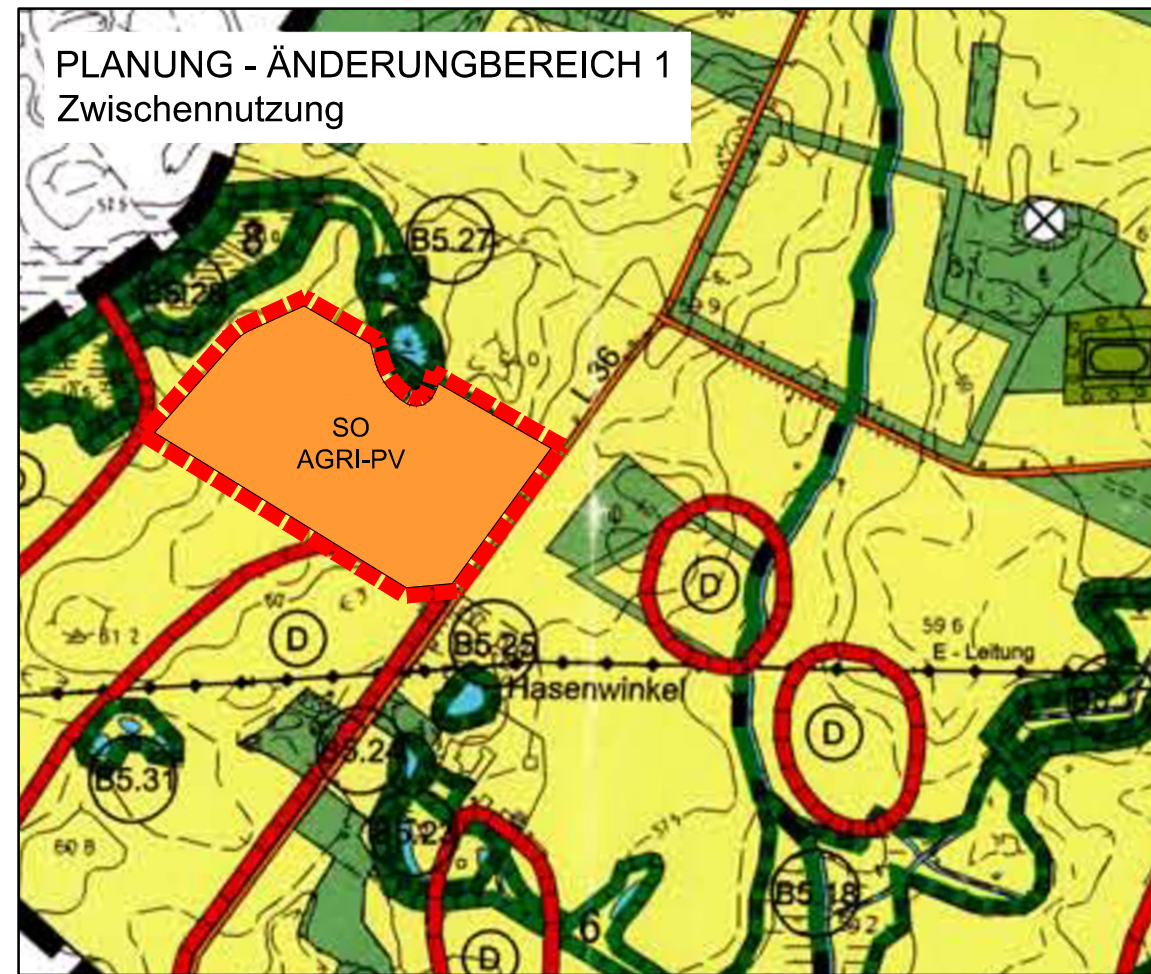
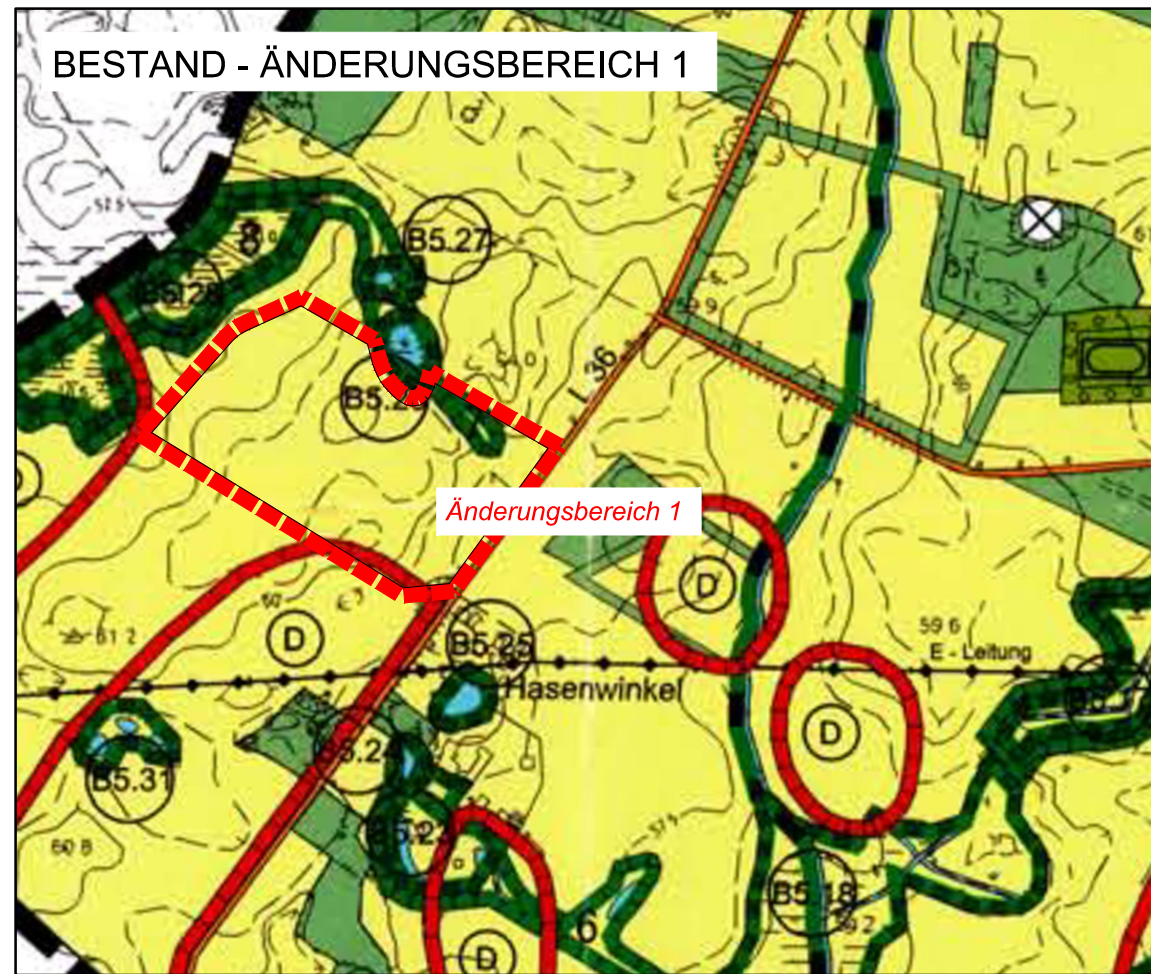


1. ÄNDERUNG DES FLÄCHENNUTZUNGSPLANS DES ORTSTEILS HASENFELDE DER GEMEINDE STEINHÖFEL



Verfahrensvermerke

1. Aufgestellt aufgrund des Aufstellungsbeschlusses der Gemeindevertretung vom Die örtliche Bekanntmachung des Aufstellungsbeschlusses sowie der frühzeitigen Beteiligung der Öffentlichkeit erfolgte entsprechend der Hauptsatzung der Gemeinde Steinhöfel im "Amtsblatt für das Amt Odervorland" Nr. Jahrgang vom

Mit Schreiben vom wurde die zuständige Raumordnungsbehörde zur Anpassung an die Ziele der Raumordnung gemäß § 1 Abs. 4 BauGB beteiligt.

Die frühzeitige Beteiligung der Öffentlichkeit nach § 3 Abs. 1 BauGB wurde in Form einer öffentlichen Auslegung vom bis durchgeführt.

Die von der Planung berührten Behörden und sonstigen Träger öffentlicher Belange sind nach § 4 Abs. 1 BauGB mit Schreiben vom zur Abgabe einer Stellungnahme aufgefordert worden.

Die Gemeindevertretung hat am den Entwurf die 1. Änderung des Flächennutzungsplans beschlossen und zur Auslegung bestimmt. Der Entwurf der Begründung wurde gebilligt und ebenfalls zur öffentlichen Auslegung bestimmt.

Die von der Planung berührten Behörden und sonstigen Träger öffentlicher Belange sind nach § 4 Abs. 2 BauGB mit Schreiben vom zur Abgabe einer Stellungnahme aufgefordert worden.

Die 1. Änderung des Flächennutzungsplans einschließlich der Begründung, haben in der Zeit vom bis während der Dienststunden im Dienstgebäude des Amtes Odervorland, Bahnhofstraße 3-4 in 15518 Briesen (Mark) sowie auf der Internetseite des Amtes Odervorland, nach § 3 Abs. 2 BauGB öffentlich ausgelegt.

Die öffentliche Auslegung ist mit dem Hinweis, dass Bedenken und Anregungen während der Auslegungsfrist von jedermann schriftlich oder zur Niederschrift vorgebracht werden können, im "Amtsblatt für das Amt Odervorland" Nr. Jahrgang vom bekannt gemacht worden.

Briesen (Mark), den Siegel Die Amtsdirektorin

2. Die Gemeindevertretung hat die vorgebrachten Bedenken und Anregungen der Bürger sowie die Stellungnahmen der Träger öffentlicher Belange am geprüft. Das Ergebnis ist mitgeteilt worden.

Die 1. Änderung des Flächennutzungsplans wurde am von der Gemeindevertretung beschlossen. Die Begründung der 1. Änderung des Flächennutzungsplans wurde mit Beschluss der Gemeindevertretung vom gebilligt.

Briesen (Mark), den Siegel Die Amtsdirektorin

5. Die Genehmigung der 1. Änderung des Flächennutzungsplans wurde mit Verfügung der höheren Verwaltungsbehörde vom Az: mit Auflagen und Hinweisen erteilt.

Briesen (Mark), den Siegel Die Amtsdirektorin

6. Die 1. Änderung des Flächennutzungsplans wird hiermit ausgefertigt.

Briesen (Mark), den Siegel Die Amtsdirektorin

7. Die Erteilung der Genehmigung der 1. Änderung des Flächennutzungsplanes, sowie die Stelle bei der der Plan auf Dauer während der Dienststunden von jedermann eingesehen werden kann und über den Inhalt Auskunft zu erhalten ist, sind am örtlich bekannt gemacht worden. In der Bekanntmachung ist auf die Geltendmachung und Verletzung von Verfahrens- und Formvorschriften und von Mängeln der Abwägung sowie auf die Rechtsfolgen (§ 215 Abs. 2 BauGB) und weiter Fälligkeit und Erlöschen von Entschädigungsansprüchen (§ 44 BauGB) hingewiesen worden. Die 1. Änderung des Flächennutzungsplans ist mit Ablauf des Erscheinungstages wirksam geworden.

Briesen (Mark), den Siegel Die Amtsdirektorin

Planzeichenerklärung

- Art der baulichen Nutzung
 - SO AGRI-PV sonstiges Sondergebiet "AGRI-PV" § 5 Abs. 2 Nr. 1 BauGB § 11 Abs. 2 BauNVO
- Flächen für die Landwirtschaft und Wald
 - Flächen für die Landwirtschaft § 5 Abs. 2 Nr. 9 BauNGB
- Sonstige Planzeichen
 - Grenzen des Geltungsbereichs der 1. Änderung des Flächennutzungsplans

Rechtsgrundlagen

- Baugesetzbuch (BauGB) i. d. F. der Bekanntmachung vom 03. November 2017 (BGBl. I. S. 3634), zuletzt geändert durch Artikel 2 des Gesetzes vom 20. Juli 2022 (BGBl. I. S. 1353)
- Baunutzungsverordnung (BauNVO) i. d. F. der Bekanntmachung vom 21. November 2017 (BGBl. I. S. 3786), zuletzt geändert durch Artikel 2 des Gesetzes vom 14. Juni 2021 (BGBl. I. S. 1802)
- Planzeilenverordnung (PlanZV 90) i. d. F. der Bekanntmachung vom 18. Dezember 1990 (BGBl. 1991 I S. 58), zuletzt geändert durch Artikel 3 des Gesetzes vom 14. Juni 2021 (BGBl. I. S. 1802)
- Brandenburgische Bauordnung (BbgBO) i. d. F. der Bekanntmachung vom 15. November 2018 (GVBl. I Nr. 39), zuletzt geändert durch Artikel 1 des Gesetzes vom 09. Februar 2021 (GVBl. I Nr. 5)
- Gesetz über Naturschutz und Landschaftspflege (Bundesnaturschutzgesetz - BNatSchG) vom 29. Juli 2009 (BGBl. I S. 2542), zuletzt geändert durch Artikel 1 des Gesetzes vom 20. Juli 2022 (BGBl. I. S. 1362)
- Brandenburgisches Ausführungsgesetz zum Bundesnaturschutzgesetz (Brandenburgisches Naturschutzausführungsgesetz - BbgNatSchAG) i. d. F. der Bekanntmachung vom 21. Januar 2013 (GVBl./13, [Nr. 3]), zuletzt geändert durch Artikel 1 des Gesetzes vom 25. September 2020 (GVBl./20, [Nr.28])
- Hauptsatzung der Gemeinde Steinhöfel in der aktuellen Fassung

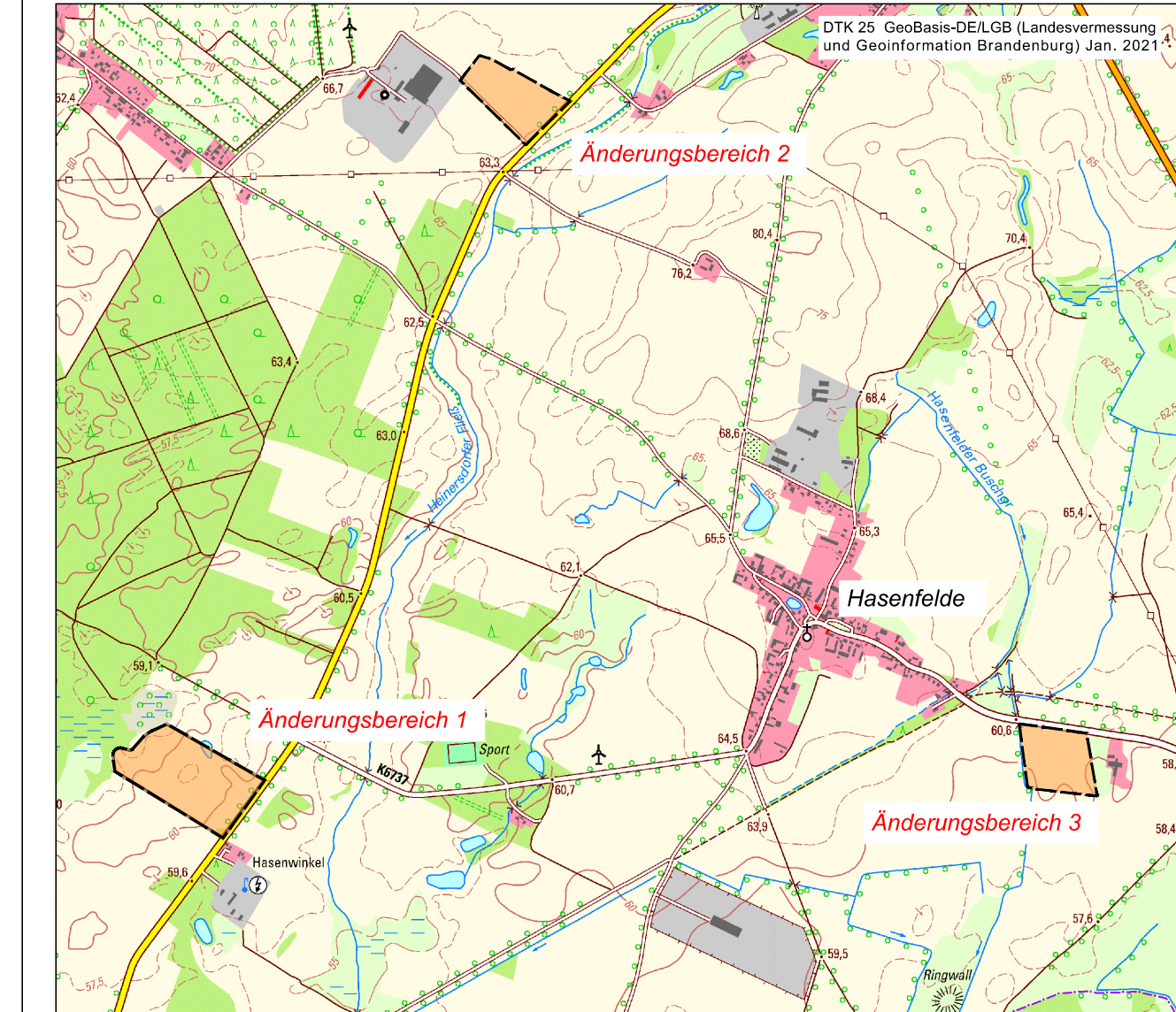
Plangrundlage

Als Grundlage für die Darstellung der Planzeichnung dient ein Ausschnitt der analogen Planzeichnung des wirksamen Flächennutzungsplans der Gemeinde Steinhöfel als Rechtsnachfolger der Gemeinde Hasenfelde vom Juli 2000.

Maßstab 1 : 10.000



Übersichtskarte



1. Änderung des Flächennutzungsplans des Ortsteils Hasenfelde der Gemeinde Steinhöfel

Entwurf
Stand August 2022



MIKAVI Planung GmbH
Mühlenstraße 28
17349 Schönbeck
info@mikavi-planung.de