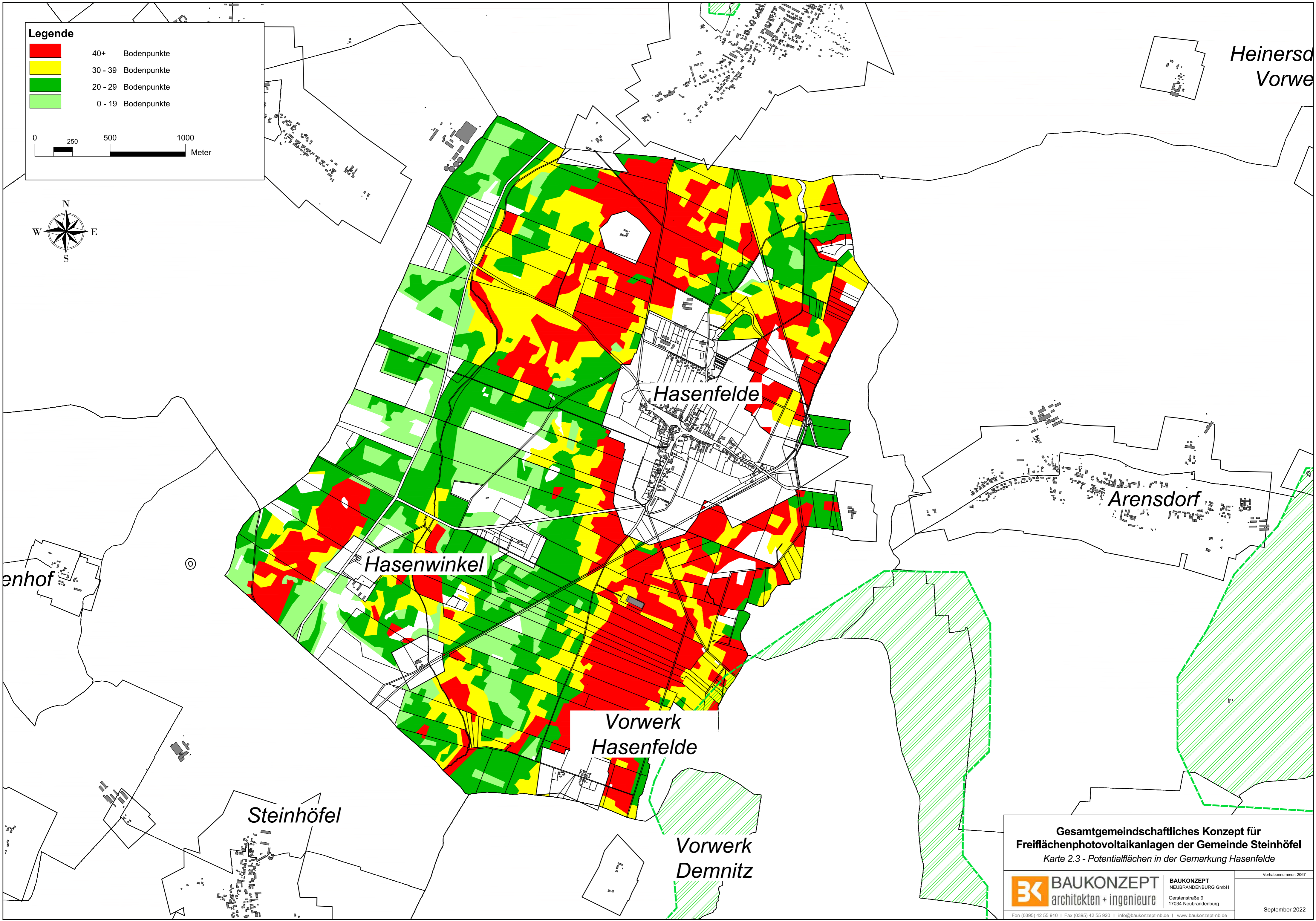

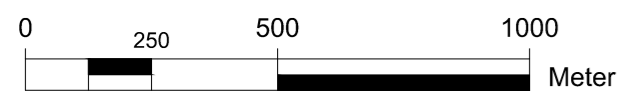


Legende

- 40+ Bodenpunkte
- 30 - 39 Bodenpunkte
- 20 - 29 Bodenpunkte
- 0 - 19 Bodenpunkte



**Gesamtgemeinschaftliches Konzept für
Freiflächenphotovoltaikanlagen der Gemeinde Steinhöfel**
Karte 2.3 - Potentialflächen in der Gemarkung Hasenfelde

 BAUKONZEPT architekten + ingenieure	BAUKONZEPT NEUBRANDENBURG GmbH Gerstenstraße 9 17034 Neubrandenburg	Vorhabennummer: 2067
	September 2022	

Fon (0395) 42 55 910 | Fax (0395) 42 55 920 | info@baukonzept-nb.de | www.baukonzept-nb.de