



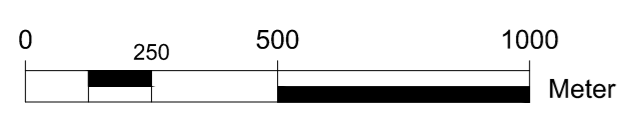


Legende

	40+ Bodenpunkte
	30 - 39 Bodenpunkte
	20 - 29 Bodenpunkte
	0 - 19 Bodenpunkte



**Gesamtgemeinschaftliches Konzept für
Freiflächenphotovoltaikanlagen der Gemeinde Steinhöfel**
Karte 2.9 - Potentialflächen in der Gemarkung Jänickendorf