





Planzeichenerklärung

-  Gemeindegrenze Berkenbrück
-  Siedlungsfläche
-  Industrie- und Gewerbefläche
-  Seen und Fließgewässer
-  Wald- und Gehölzflächen
-  Landwirtschaftsfläche, Unland, Vegetationslose Fläche
-  Bundesautobahn
-  Eisenbahntrassen
-  Hochspannungsleitungen

Privilegierung nach § 35 Abs.1 Nr. 8 b) BauGB

-  Flächen mit Privilegierung nach § 35 Abs.1 Nr. 8 b) BauGB
-  Siedlungsabstand 200 m
-  Entwicklungsflächen für den Ausbau von PV-FFA

Gemeinde Berkenbrück

Gesamträumliches Konzept für die Entwicklung und Förderung von Photovoltaikanlagen und zum Schutz des Orts- und Landschaftsbildes sowie des Naturhaushalts vor möglichen Beeinträchtigungen

beschlossen am 17.12.2024

Dezember 2024

Festlegungskarte